

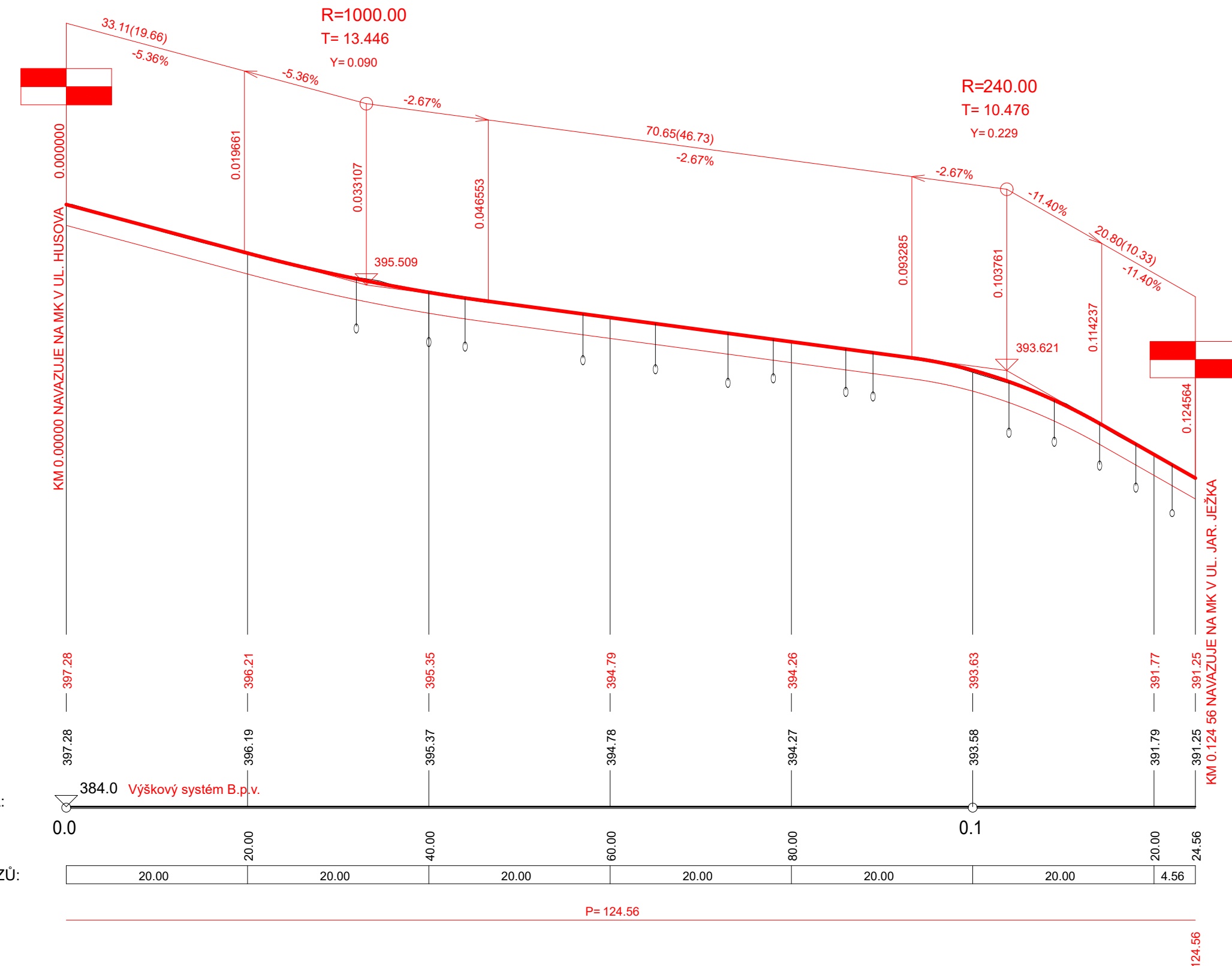
DRUH POVRCHU ÚZEMÍ:
KATASTRÁLNÍ ÚZEMÍ:
OKRES:
KRAJ:

	OSTATNÍ PLOCHA
TŘEBIČ VYSOČINA	NÁMĚŠŤ NAD OSLAVOU
KM 0.03200 VODOVOD. PŘÍP.	
KM 0.04000 VODOVOD. PŘÍP.	
KM 0.04400 PLYN. PŘÍPOJKA	
KM 0.05700 PLYN. PŘÍPOJKA	
KM 0.06500 PLYN. PŘÍPOJKA	
KM 0.07300 VODOVOD. PŘÍP.	
KM 0.07800 PLYN. PŘÍPOJKA	
KM 0.08600 PLYN. PŘÍPOJKA	
KM 0.08900 VODOVOD. PŘÍP.	
KM 0.10400 VODOVOD. PŘÍP.	
KM 0.10900 PLYN. PŘÍPOJKA	
KM 0.11400 VEDENÍ NN	
KM 0.11800 STL PLYNOVOD	
KM 0.12200 VODOVOD	

PODÉLNÝ PROFIL

MĚŘÍTKA:
1: 500., 1: 100

SKLONOVÉ POMĚRY



KÓTY NIVELETY

KÓTY TERÉNU




SROVNÁVACÍ ROVINA

STANIČENÍ

VZDÁLENOST PŘ. ŘEZŮ

SMĚROVÉ POMĚRY

D.

VEDOUČÍ PROJEKTANT	ING. KOTLÁN			Profi Jihlava, spol. s r.o., Pod Příkopem 6, 586 01 Jihlava tel.: 567 578 151, www.profi-j.cz	
ZODP. PROJEKTANT	ING. KOTLÁN				
VYPRACOVAL					
KONTROLOVAL	ING. SEDLÁK				
OBJEDNATEL, INVESTOR		MĚSTO NÁMĚŠŤ NAD OSLAVOU		FORMÁT	3 A4
NÁZEV AKCE:				DATUM	X / 2023
OPRAVA KOMUNIKACE V UL. E. F. BURIANA, NÁMĚŠŤ NAD OSLAVOU				STUPEŇ	PDPS
				ZAK. Č.	2023-000086
				PARÉ Č.	
OBSAH				MĚŘITKO	Č. VÝKRESU
Podélný profil komunikace				1 : 500/ 100	102